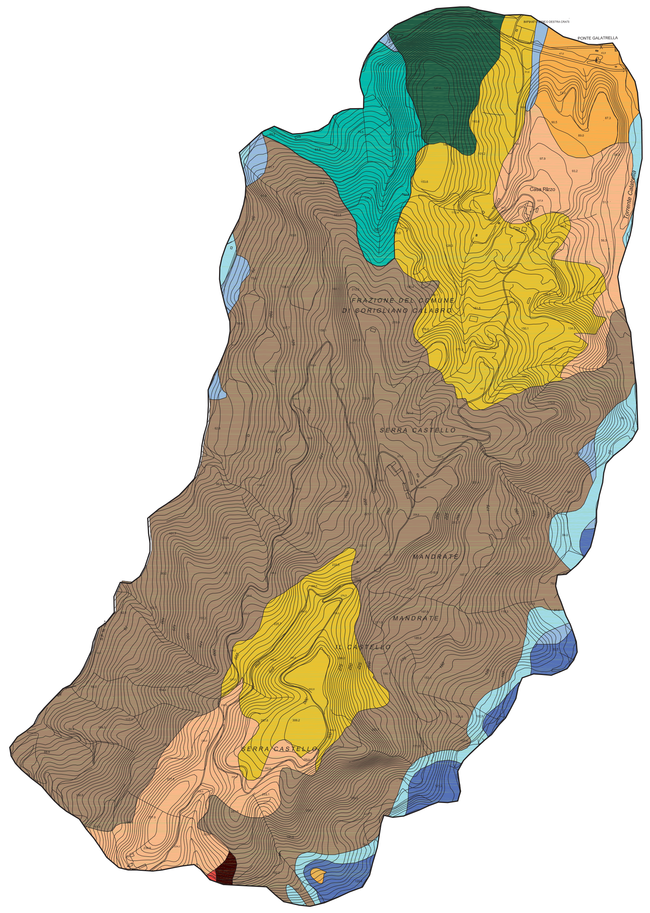

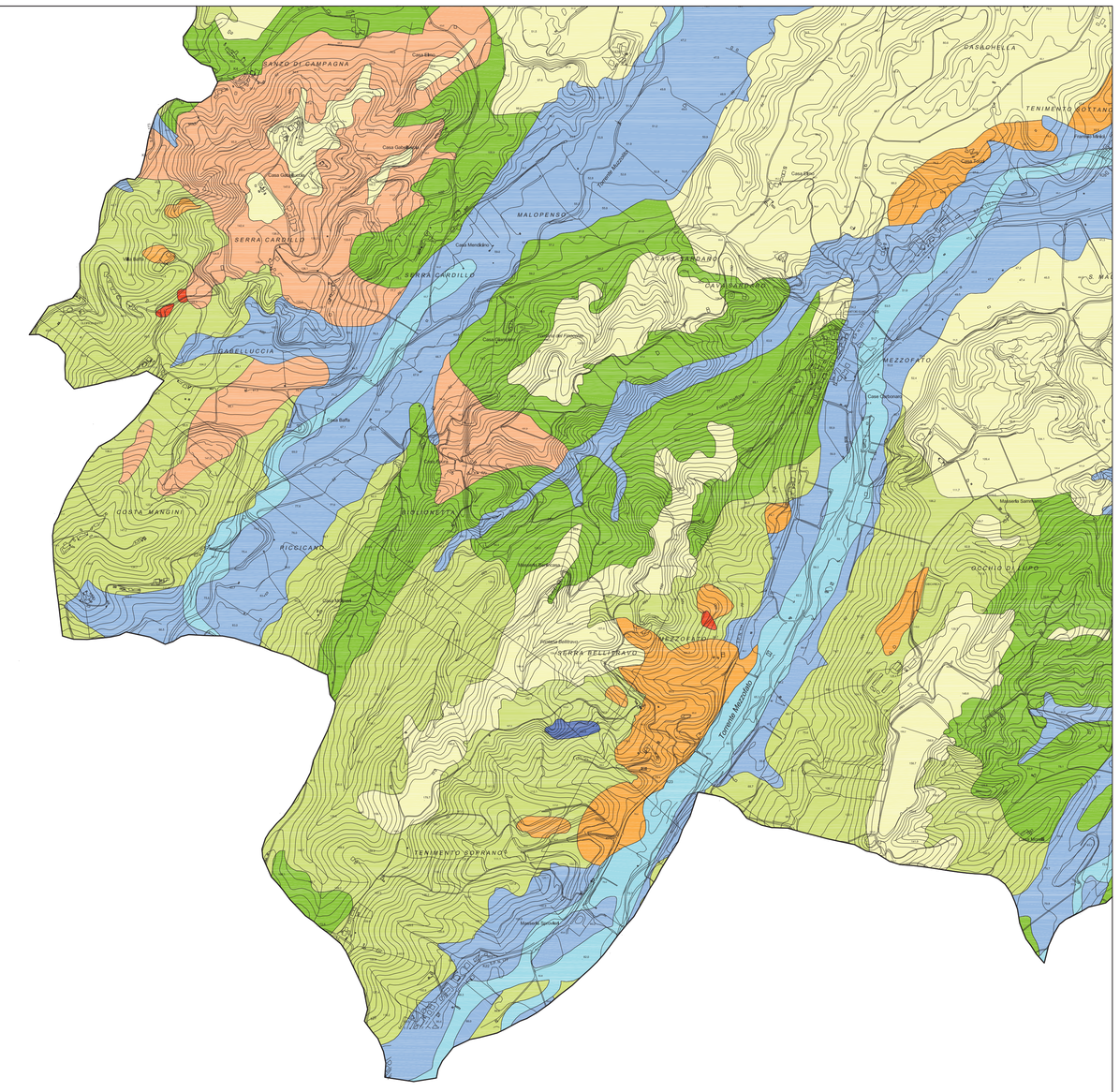

LEGENDA

Formazioni Marine

Formazioni Continentali

Formazioni ignee, migmatiche e metamorfiche

NEOZOICO

Olocene

- a^{c} — Alluvioni mobili, ciottolose e sabbiose, dei letti fluviali; depositi di litorale
- a^{f} — Alluvioni fissate dalla vegetazione o artificialmente
- a — Prodotti di solifluissione e dilavamento, talora misti a materiali alluvionali
- dt — Detriti di falda
- df — Detriti di frana
- d_e — Dune e sabbie eoliche, stabilizzate

Pleistocene

- Q^{ca} — Conglomerati e sabbie per lo più bruno - rossastri, localmente con bande cementate. Generalmente afossiliferi. Si tratta di un complesso poco consolidato, facilmente disgregabile, e ad elevata permeabilità
- cr^{c} — Conglomerati alluvionali terrazzati, con caratteristiche geotecniche simili a quelle dell'unità precedente
- $p_1^{c\,(s)}$ — Sottili e sporadici lembi residui di depositi pleistocenici sulle argille P_1^{c}

0

CENOZOICO

Neogene

Pliocene Superiore

- p_2^{c} — Argille siltose da grigio- chiare a grigio - bluastre, male stratificate, frequentemente con macrofossili abbondanti e microfauna a foraminiferi ben conservata. Questo complesso presenta scarsa resistenza all'erosione e bassa permeabilità
- P_3^{ss} — Silts da bruno - chiare a grigie, con occasionali sottili intercalazioni sabbiose. Questo complesso presenta scarsa resistenza all'erosione e bassa permeabilità
- $pt^{c\,ts}$ — Conglomerati ghiaiosi e sabbie. Le caratteristiche geotecniche di questo complesso sono simili a quelle riscontrabili nei conglomerati Q^{ca}
- $p_4^{sc\,cl}$ — Sabbie grossolane grigio - giallastre con ciottoli e arenarie tenere grossolane, localmente associate a conglomerati poligenici. Questi depositi presentano una resistenza all'erosione da scarsa a moderata, in funzione del locale grado di cementazione. Permeabilità generalmente elevata
- pt_5^{c} — Conglomerati poligenici, grossolanamente stratificati , con grossi ciottoli calcarei ed arenacei. Locali lenti di olistostroma costituite da materiale flisciosìde miocenico. Permeabilità generalmente elevata
- p_6^{s} — Sabbie giallastre, localmente cementate e con bande calcarenitiche, soggette a rapide variazioni di potenza. Permeabilità da media ad elevata

0

Miocene

- $M_{2,3}^{c}$ — Argille marnose, con sottili intercalazioni arenacee gradate. Le argille presentano una scarsa resistenza all'erosione ed una bassa permeabilità.

0

Cretacico

- c_1^{c} — Alternanza di calcari, calcari selciferi e calcareniti. Localmente si hanno sottili intercalazioni di argille fogliettate varicolori. Resistenza all'erosione da media ad elevata e permeabilità da bassa a media

PALEOZOICO

- γ — Granito brecciato,permeato di calcare marino
- γ — Complesso di rocce acide intrusive a composizione variabile: quarzo diorite, quarzo monzonite, granodiorite, granito. Queste rocce sono profondamente alterate e presentano scarsa resistenza all'erosione. Permeabilità bassa, con aumento della stessa nelle zone intensamente fratturate
- Sf — Scisti filladici, cloritici e sericitici. Permeabilità generalmente bassa , con aumento della stessa nelle zone intensamente tettonizzate
- Scf — Filladi calcaree grigie o grigio - scure, con orizzonti di calcari cristallini. Permeabilità da bassa a media.
- Sbg — Scisti e gneiss biotitici, spesso granatiferi. Questo complesso è in genere molto fratturato, ma presenta un' elevata resistenza all'erosione. Permeabilità bassa
- Sbm — Scisti e gneiss biotitici, iniettati da vene ed ammassi di granito, con formazione di zone migmatitiche.

Faglia attiva o capace

Faglia certa

Faglia probabile, dedotta

0 — Limite lito - stratigrafico, certo
(D) = discordanza stratigrafica

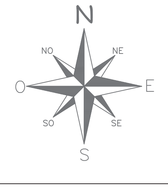

PSA Piano Strutturale Associato della Sibaritide

COMUNE DI CALOPEZZATI — Il Sindaco:
COMUNE DI CASSANO ALLONIO — Il Sindaco:
COMUNE DI CORIGLIANO — Il Sindaco:
COMUNE DI CROSIA — Il Sindaco:
COMUNE DI ROSSANO — Il Sindaco:

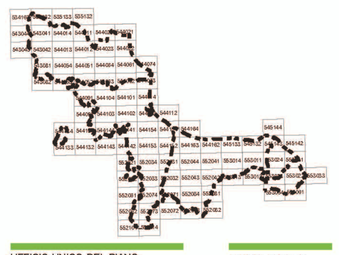

UFFICIO UNICO DEL PIANO
ARCH. TIZIANA MONTERA

UNICAL DIPITER
PROF. FRANCESCO ROSSI (Fino sett. 2015)
PROF. PAOLA CANNAVO' (da ottobre 2015)

SSG
SCALA 1:10.000

TAV.1.2 - CORIGLIANO CALABRO

CARTA DI INQUADRAMENTO GENERALE GEOLOGICO E STRUTTURALE

GEOLOGI
Dott. Geol. Benjamino Teruzzi (Capogruppo)
Dott. Geol. Benjamino Cairo
Dott. Geol. Massimo Alla
Dott. Geol. Giuseppe Cultrì
Dott. Geol. Carmine Filice

P.P.V.

GRUPPO SUSREU
Prof. Arch. Stefano Sanguineti (Capogruppo)

GRUPPO AGRO
Agristudio s.r.l. (Capogruppo)

SIT
Arch. Emilia Olivieri

SICT
LiCoSi

TAVOLA	ADOTTATO	APPROVATO
1.2 rev. 04/2017		