LEGENDA RISCHIO FRANA

Aree a rischio

- R1
- R2
- R3
- R4

Frane

- Colamento
- Complessa
- Crollo
- Scorrimento
- ZDSL - Deformazione sup.lenta
- ZEI - Zona di erosione intensa
- ZFP - Zona franosa profonda
- ZFS - Zona franosa superficiale

Buffer line

- R1
- R2
- R3
- R4

LEGENDA RISCHIO IDRAULICO

punti di attenzione

zone di attenzione

aree a rischio

- R1
- R2
- R3
- R4

aree di attenzione

- AREE di ATTENZIONE

LINEA DI COSTA 2008

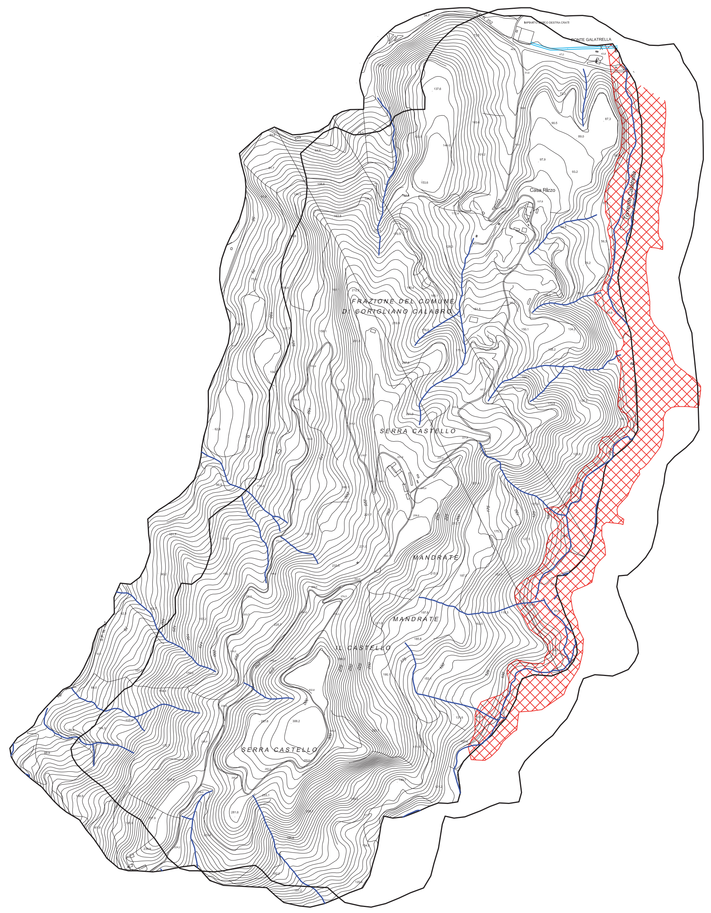

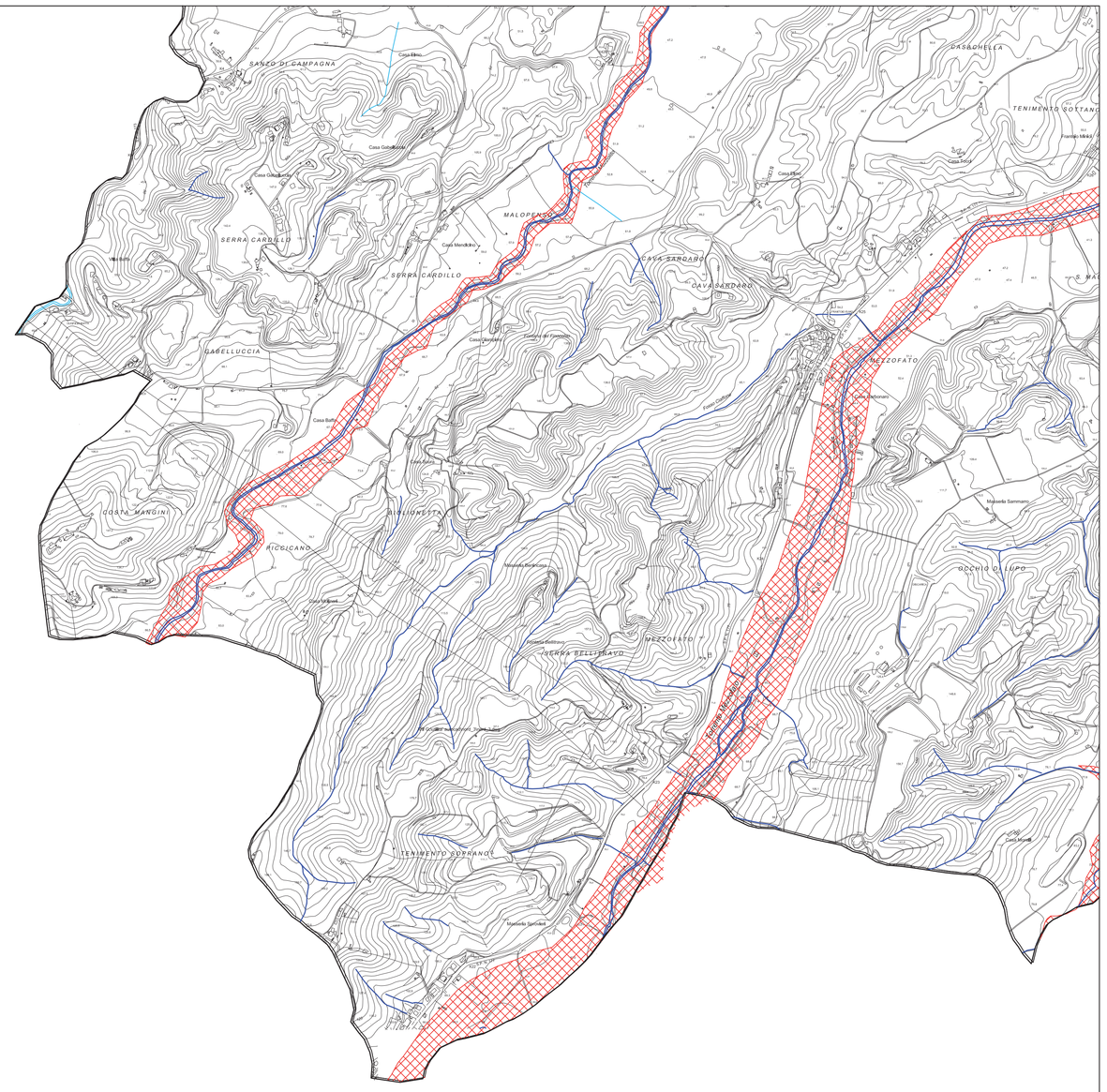

PSA Piano Strutturale Associato della Sibaritide

COMUNE DI CALOPEZZATI | COMUNE DI CASSANO ALL'JONIO | COMUNE DI CORIGLIANO | COMUNE DI CROSIA | COMUNE DI ROSSANO

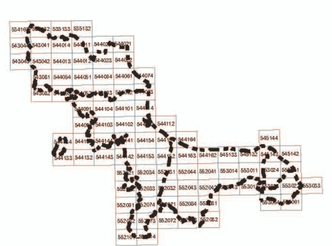

UFFICIO UNICO DEL PIANO
ARCH. TIZIANA MONTERA

UNICAL DIPTER
PROF. FRANCESCO ROSSI (Fino sett. 2016)
PROF. PAOLA CANNAVO' (da ottobre 2016)

SSG
SCALA 1:10.000

TAV.7.2 - CORIGLIANO CALABRO

CARTA DEI VINCOLI

GEOLOGI
Dott. Geol. Benjamino Teruzzi (Capogruppo)
Dott. Geol. Benjamino Calini
Dott. Geol. Massimo Aldo
Dott. Geol. Giuseppe Cultrari
Dott. Geol. Carmine Pillice

P.P.V.

GRUPPO SURREU
Prof. Arch. Stefano Stanghellini (Capogruppo)

GRUPPO AGRO
Agriteuffe s.r.l. (Capogruppo)

SIT
Arch. Emilio Olivieri

SICT
LiCosa

TAVOLA	ADOTTATO	APPROVATO
7.2 rev. 04/2017		