Legenda

- Aree in frana attiva
- Corpo di frana
- Frane superficiali, creep, aree in erosione
- Rischio Frana R4
- Rischio Frana R3
- Rischio Frana R2
- Rischio Frana R1
- Aree di Attenzione
- Zone di Attenzione
- Punti di Attenzione
- Rischio Idraulico R4
- Rischio Idraulico R3
- Rischio Idraulico R2
- Rischio Idraulico R1
- Reticolo Idrografico
- Aree interessata da intensa erosione
- Linea di Costa 2008
- Canali Artificiali
- Cave e Discariche

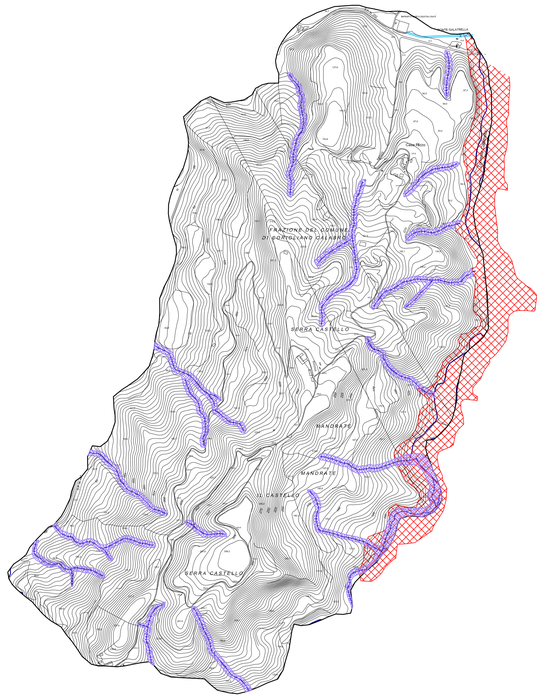

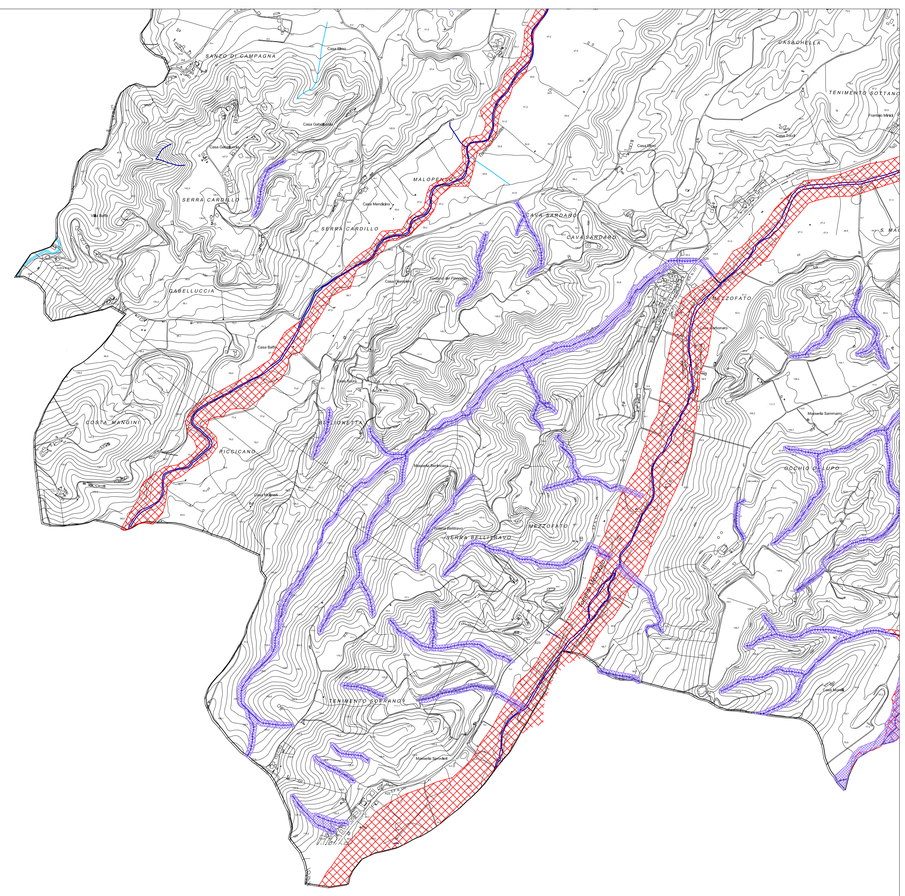

PSA Piano Strutturale Associato della Sibaritide

COMUNE DI CALOPEZZATI | COMUNE DI CORIGLIANO ALTOPIO | COMUNE DI CORIGLIANO | COMUNE DI CROSIA | COMUNE DI NOVIANO

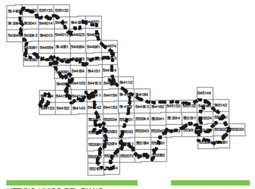

UFFICIO UNICO DEL PIANO
ARCH. TIZIANA MONTERA

UNICAL DIPITER
PROF. FRANCESCO ROSSI (Fino sett. 2015)
PROF. PAOLA CANNAVO' (da ottobre 2015)

SSG
SCALA 1:10.000

TAV.2.10- CORIGLIANO

CARTA GEOMORFOLOGICA

GEOLOGI
Dott. Geol. Beniamino Tenuta (Capogruppo)
Dott. Geol. Beniamino Caira
Dott. Geol. Massimo Aita
Dott. Geol. Giuseppe Cufari
Dott. Geol. Carmine Filice

P.P.V.
GRUPPO SURIEU
Prof. Arch. Stefano Stanghellini (Capogruppo)
GRUPPO AGRO
Agristudio s.r.l. (Capogruppo)
SIT
Arch. Emilia Olivieri
SICT
LaCosa

TAVOLA	ADOTTATO	APPROVATO
2.10 rev. 04/2017		